






- PTC Invarianti strutturali**
-  Limite amministrativo comunale
  -  Aree sensibili di fondovalle - PTC 2013, NTA Articolo 3
  -  Ambiti di reperimento per parchi, riserve e Anpi PTC 2013, NTA Articolo 10
  -  Aree fragili - PTC 2013, NTA Articolo 11
  -  Aree di protezione paesistica e/o storico ambientale PTC 2013, NTA Articolo 12

# Legenda

**MS**  
 Ing. Elena Lorenzini  
 Ingegnere Chiara Lorenzini

**Urbanistica**  
 Urbanista Daniela Fallo  
 Architetto Antonio Magliani  
 Urbanista Fabio Roman  
 ST e Cartografia  
 Urbanista Lisa De Casper

**Responsabile Coordinamento**  
 Urbanista Stefano Cerretti  
 Urbanista Stefano Cerretti  
 Coordinamento Generale  
 Urbanista Daniela Fallo  
 Responsabile Coordinamento Locale  
 Architetto Antonio Magliani

**Adattato con**

**Approvato con**

**Responsabile del Procedimento**  
 Arch. Stefano Cerretti

**Garante della Comunicazione**  
 Dott.ssa Claudia Brunichelli

**Ufficio Urbanistica**  
 Arch. Sima Cipriani

**Studio**  
 Massimo Pizzoli  
 Assessore all'Urbanistica  
 Consiglieri Visani  
 Segretario Comunale



**PS 2018**  **COMUNE DI SAN CASCIANO VAL DI PESA**

**Piano Strutturale**  
 Legge regionale 42/2014 c.s.m.

**QUADRO CONOSCITIVO**  
 PTC Invarianti Strutturali - Settore Nord-Ovest

ELAB. **PS**  
 TAV. **QC13**  
 scala 1:10.000  
 gennaio 2019

